

MODULARIO
F. rig. rend. 497



MINISTERO DELLE FINANZE
DIREZIONE GENERALE DEL CATASTO E DEI SS.TT.EE.
CATASTO EDILIZIO URBANO (RDL 13-4-1939, n. 652)

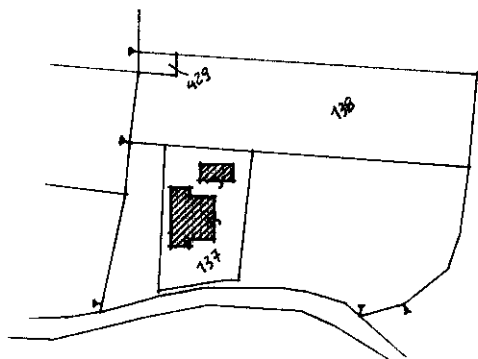
MOD. **BN** (CEU)

LIRE
250

Planimetria di u.i.u. in Comune di SAN FIOR via CAL DELL'ACQUA civ. 3

ELABORATO TECNICO PER LA DIMOSTRAZIONE DELLA SUDDIVISIONE IN SUBALTERNI

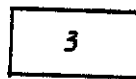
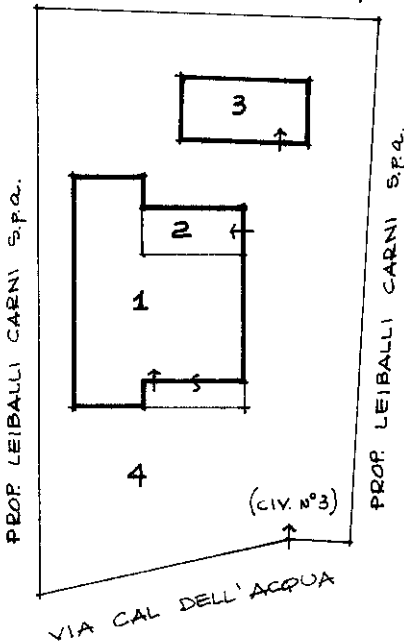
RIF. TIPO MAPPALE
N° 40391 DEL 7.7.89



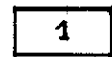
PLANIMETRIA 1/2000

- SUB. 1 - APP.TO p.Sm-R-St
- SUB. 2 - GARAGE p.T
- SUB. 3 - STALLA p.T e FIENILE p.1
- SUB. 4 - AREA SCOPERTA

PROP. LEIBALLI CARNI S.p.a.



PIANO PRIMO



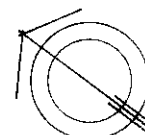
PIANO SOTTOTERRATO



PIANO SEMINTERRATO

PIANO RIALZATO CON
AREA ANNESSA

ORIENTAMENTO



SCALA DI 1:1000

Roma - Istituto Poligrafico e Zecca dello Stato - P.V.

Dichiarazione di N.C.
Denuncia di variazione

Compilata dal ARCHITETTO
(Titolo, cognome e nome)
GIOVANNI DELLA MORA

RISERVATO ALL'UFFICIO

Data presentazione: 04/12/1989 - Data: 25/06/2020 - n. T284730 - Richiedente: Telematico

Totale schede: 1 - Formato di acquisizione: A4(210x297) - Formato stampa richiesto: A4(210x297) - Fattore di scala non utilizzabile

n. 137 sub. 9999

data 28.11.89 Firma Giovanni Della Mora

Catasto dei Fabbricati - Sezione al 25/06/2020 - Comune di SAN FIOR (H843) - Sez. Urb.: A - Foglio: 4 - Particella: 137 - Elaborato planimetrico >