

MODULARIO  
F. rig. rend. 487



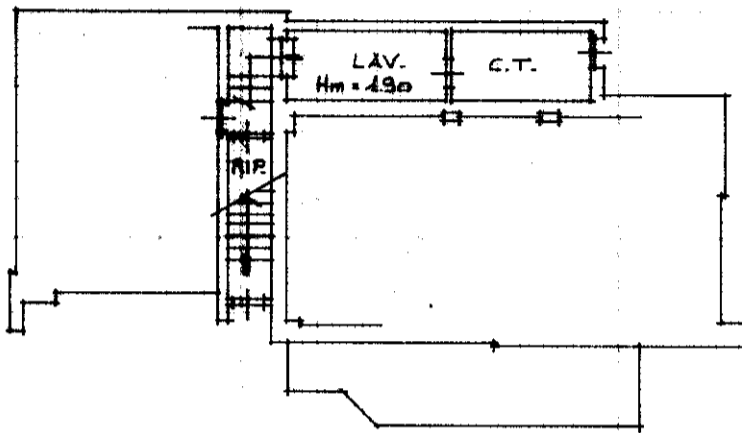
MINISTERO DELLE FINANZE  
DIPARTIMENTO DEL TERRITORIO  
**CATASTO EDILIZIO URBANO** (RDL 13-4-1939, n. 652)

MOD. BM (CEU)

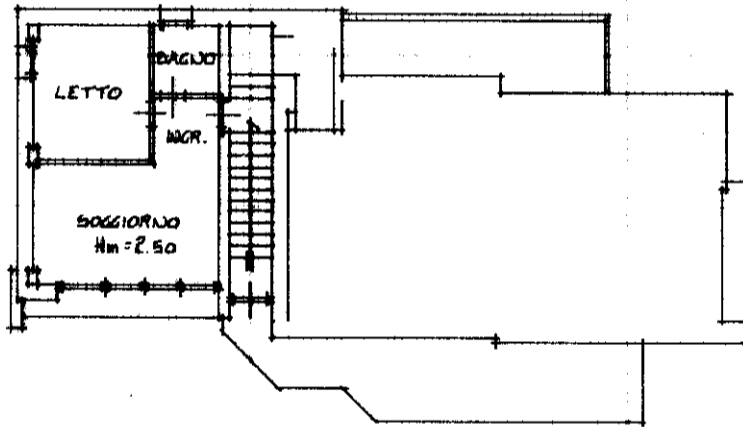
LIRE  
500

Planimetria di u.i.u. in Comune di SAN FIOR via NAZIONALE civ. ....

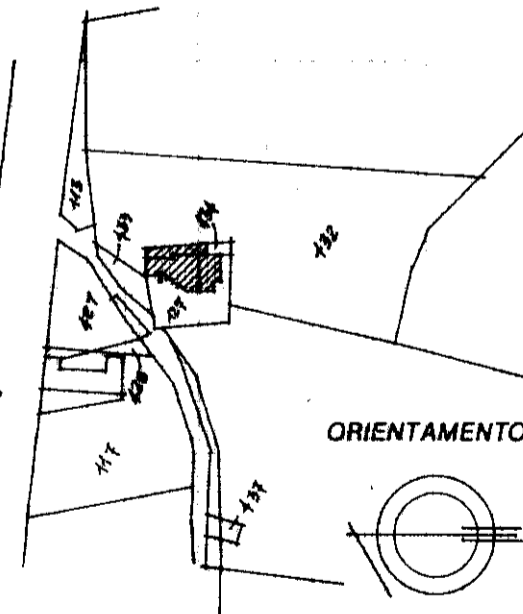
PIANO TERRA



PIANO PRIMO



PLANIMETRIA 1/2000



ORIENTAMENTO

SCALA DI 1:200


Dichiarazione di N.C.   
Denuncia di variazione

Compilata dal ARCHITETTO  
(Titolo, cognome e nome)  
DELLA MORA GIOVANNI

RISERVATO ALL'UFFICIO

Identificativi catastali  
F. 4  
n. 127 sub. 7  
434

Iscritto all'albo de GLI ARCHITETTI  
della provincia di TREVISO n. 575  
data 16 GEN. 1998 Firma J. Della Mora



468