

MODULARIO
F. rig. rend. 497

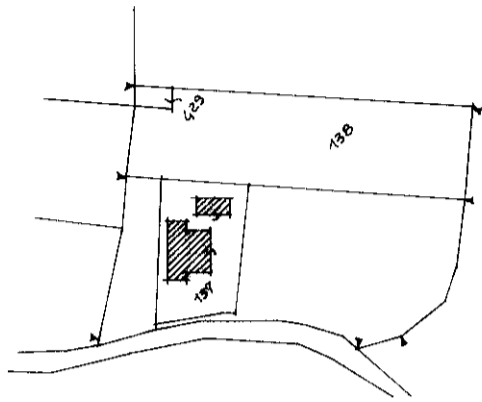


MINISTERO DELLE FINANZE
DIREZIONE GENERALE DEL CATASTO E DEI SS.TT.EE.
CATASTO EDILIZIO URBANO (RDL 13-4-1939, n. 652)

MOD. BN (CEU)

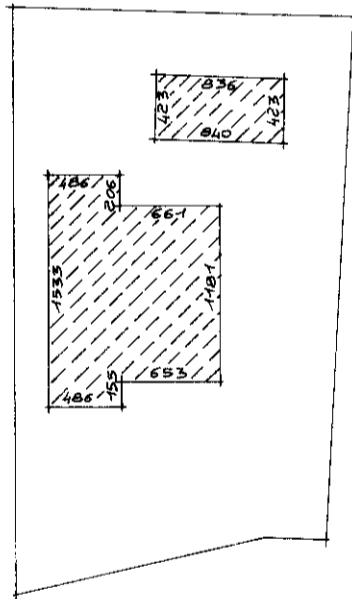
LIRE
250

Planimetria di u.i.u. in Comune di SAN FIOR via CAL DELL'ACQUA civ. 3

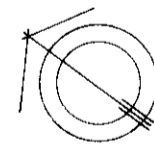


PLANIMETRIA 1/2000

SUPERFICIE LOTTO	MQ. 772
SUPERFICIE COPERTA	MQ. 188
SUPERFICIE SCOPERTA	MQ. 584



ORIENTAMENTO



SCALA DI 1:500

Dichiarazione di N.C.
Denuncia di variazione

Identificativi catastali
F. A4
n. 137 sub. 4

Compilata dal L' ARCHITETTO
(Titolo, cognome e nome)
GIOVANNI DELLA MORA
Iscritto all'albo de GLI ARCHITETTI
della provincia di TREVISO n. 575
data 28.11.89 Firma G. Della Mora

RISERVATO ALL'UFFICIO