

MODULARIO
F. rig. rend. 497

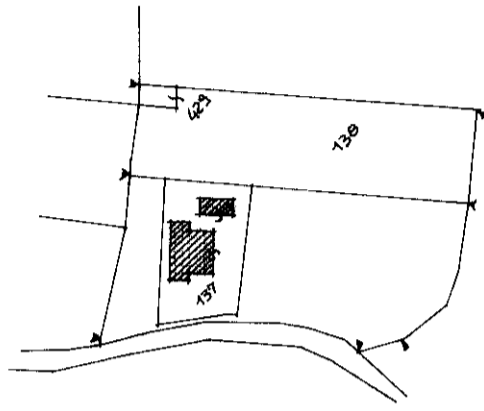


MINISTERO DELLE FINANZE
DIREZIONE GENERALE DEL CATASTO E DEI SS.TT.EE.
CATASTO EDILIZIO URBANO (RDL 13-4-1939, n. 652)

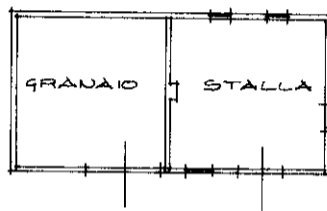
MOD. BN (CEU)

LIRE
250


Planimetria di u.i.u. in Comune di... SAN FIOR ... via CAL DELL'ACQUA ... civ.



PLANIMETRIA 1/2000

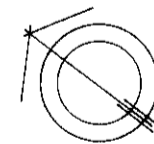


PIANO TERRA H=2.45



PIANO PRIMO H=2.30

ORIENTAMENTO



SCALA DI 1:200

Roma - Istituto Poligrafico e Zecca dello Stato - P.V.

Dichiarazione di N.C.
 Denuncia di variazione

Identificativi catastali
 F. A4
 n. 137 sub. 3

Compilata da L'ARCHITETTO
 (Titolo, cognome e nome)
GIOVANNI DELLA MORA

Iscritto all'albo de GLI ARCHITETTI
 della provincia di TREVISO 575
 data 28.11.89 Firma G. Della Mora

RISERVATO ALL'UFFICIO