

MODULARIO
F. rig. rend. 497

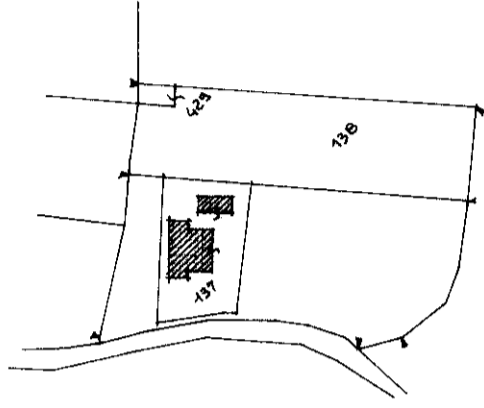


MINISTERO DELLE FINANZE
DIREZIONE GENERALE DEL CATASTO E DEI SS.TT.EE.
CATASTO EDILIZIO URBANO (RDL 13-4-1939, n. 652)

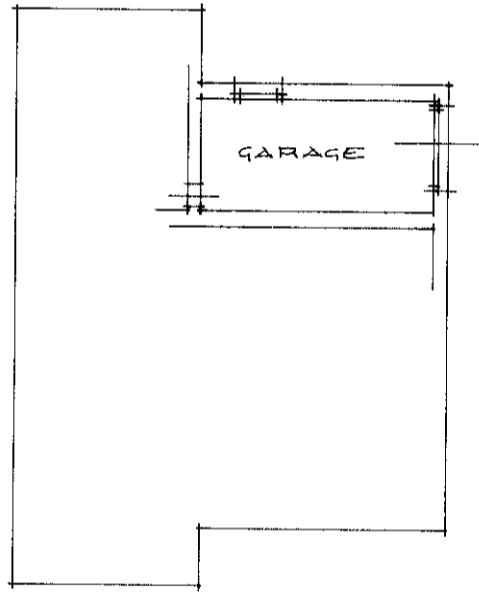
MOD. **BN** (CEU)

LIRE
250

Planimetria di u.i.u. in Comune di SAN FIOR via CAL DELL'ACQUA civ. 3

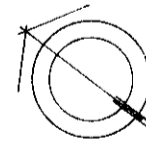


PLANIMETRIA 1/2000



PIANO TERRA H=2.07

ORIENTAMENTO



SCALA DI 1:200

Roma - Istituto Poligrafico e Zecca dello Stato - P.V.

Dichiarazione di N.C.
 Denuncia di variazione

Identificativi catastali
 F. A 4
 n. 137 sub. 2

Compilata da L' ARCHITETTO
 (Titolo, cognome e nome)
GIOVANNI DELLA MORA

Iscritto all'albo de GLI ARCHITETTI
 della provincia di TREVISO n. 575
 data 28.11.89 Firma G. Della Mora

RISERVATO ALL'UFFICIO