

MODULARIO  
F. rig. rend. 400

MINISTERO DELLE FINANZE

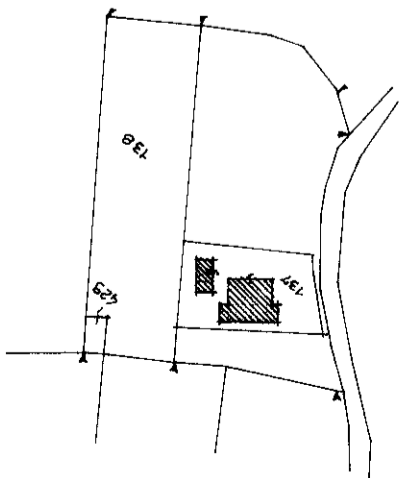
DIREZIONE GENERALE DEL CATASTO E DEI SS.TT.EE.  
**CATASTO EDILIZIO URBANO** (RDL 13-4-1939, n. 652)



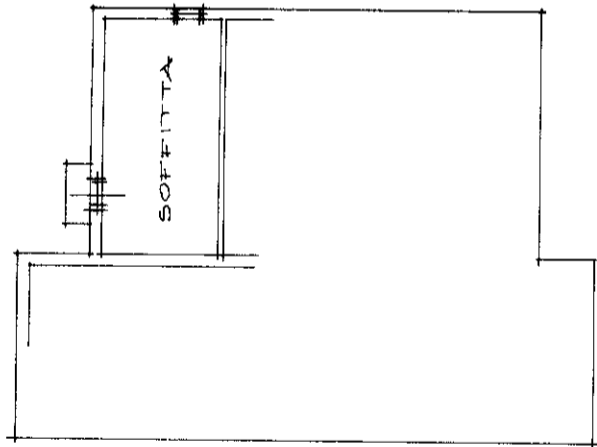
Planimetria di u.i.u. in Comune di SAN FIOR via CAL DELL'ACQUA civ. 3

MOD. AN (CEU)

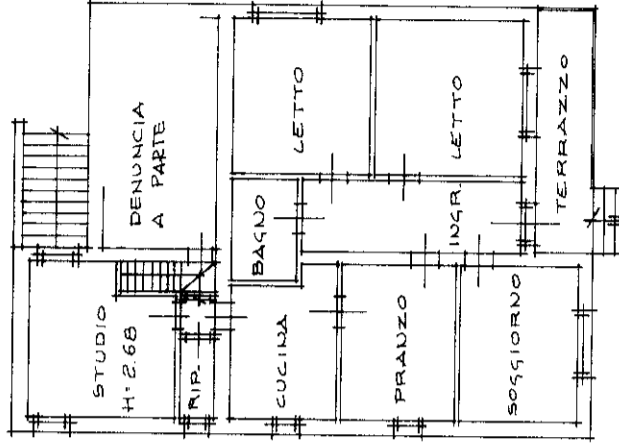
LIRE  
**400**



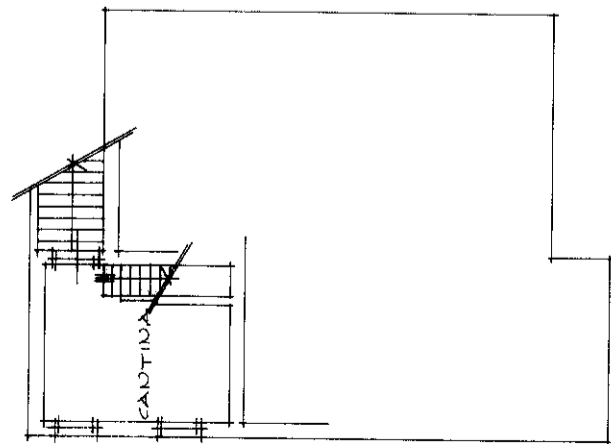
PLANIMETRIA 1/2000



PIANO SEMINTERRATO H=2.35

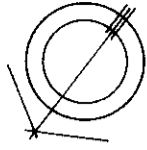


PIANO RIALZATO H=2.82



PIANO SOTTOTETTO H=2.70

ORIENTAMENTO



SCALA DI 1:200

RISERVATO ALL'UFFICIO

Compilata dal **L. ARCHITETTO**

(Titolo, cognome e nome)  
**GIOVANNI DELLA MORA**

Iscritto all'albo de' **SI ARCHITETTI**

della provincia di **TREVISO** n. **575**

data **28.11.89** Firma **[Firma]**

Dichiarazione di N.C.

Denuncia di variazione

Identificativi catastali

F. **137** sub. **1**